



04000493101030008



ΕΦΗΜΕΡΙΣ ΤΗΣ ΚΥΒΕΡΝΗΣΕΩΣ

ΤΗΣ ΕΛΛΗΝΙΚΗΣ ΔΗΜΟΚΡΑΤΙΑΣ

ΤΕΥΧΟΣ ΤΕΤΑΡΤΟ

Αρ. Φύλλου 49

31 Ιανουαρίου 2003

ΠΕΡΙΕΧΟΜΕΝΑ

ΑΠΟΦΑΣΕΙΣ

- Αναγκαστική απαλλοτρίωση (συμπληρωματική) ακινήτων έκτασης 72 τ.μ. για την Βελτίωση - διαπλάτυνση της Ν.Ε.Ο, με αριθ. 90 για την κατασκευή Γέφυρας Μπεντεβή β' κλάδος παράκαμψης Ηράκλειο στον Β.Ο.Α. Κρήτης»..... 1
- Καθορισμός χρήσης παραχωρούμενου ακινήτου στο Αγρ/μα Πρωτοχωρίου Ν. Κοζάνης..... 2
- Τροποποίηση ρυμοτομικού σχεδίου Δήμου Βούλας Ν. Αττικής στο Ο.Τ. 92..... 3
- Αναγνώριση οδού προϋφισταμένης του έτους 1923 στα Ο.Τ. 75+8 της αποτύπωσης του ρυμοτομικού σχεδίου πόλεως Δαύλειας Ν. Βοιωτίας..... 4

ΑΠΟΦΑΣΕΙΣ

Αριθ. 25/Φ. 2011

(1)

Αναγκαστική απαλλοτρίωση (συμπληρωματική) ακινήτων έκτασης 72 τ. μ. για την Βελτίωση - διαπλάτυνση της Ν.Ε.Ο, με αριθ. 90 για την κατασκευή Γέφυρας Μπεντεβή β' κλάδος παράκαμψης Ηράκλειο στον Β.Ο.Α. Κρήτης».

Ο ΓΕΝΙΚΟΣ ΓΡΑΜΜΑΤΕΑΣ ΠΕΡΙΦΕΡΕΙΑΣ ΚΡΗΤΗΣ

Έχοντας υπόψη :

1. Τις διατάξεις του Ν. 2882/2.2.2001 «Κώδικας Αναγκαστικών Απαλλοτριώσεων Ακινήτων» όπως συμπληρώθηκε με τις διατάξεις του Ν. 2971/2001 (ΦΕΚ 285/19.12.2001) περί Αιγιαλού και Παραλίας άρθρο 33 και τις διατάξεις του Ν. 2985/31.1.2002 (ΦΕΚ 18/4.2.2002 τ. Α') «Προσαρμογή των διατάξεων του κώδικα αναγκαστικών απαλλοτριώσεων ακινήτων στο Σύνταγμα».

2. Τις διατάξεις του Δ/τος της 25.10.29 «περί κωδικοποίησης των περί κατασκευής και συντηρήσεως οδών κειμένων διατάξεων» .

3. Το 2430/22.10.2002 έγγραφο του Υπουργείου ΠΕ.ΧΩ.ΔΕ./Γ.Γ.Δ.Ε./Ε.Υ.Δ.Ε./Β.Ο.Α.Κ με το οποίο προτείνεται η κήρυξη απαλλοτρίωσης (συμπληρωματική) ακινήτου έκτασης 72 τ.μ. για τη βελτίωση - διαπλάτυνση της

Ν.Ε.Ο, με αριθ. 90 για την κατασκευή Γέφυρας Μπεντεβή β' κλάδος παράκαμψης Ηρακλείου στον Β.Ο.Α. Κρήτης.

4. Την αριθ. Δ 12/0/35077/3.7.2002 απόφαση Υφυπουργού Υ.ΠΕ.ΧΩ.Δ.Ε./Γ.Γ.Δ.Ε. εφαρμογής του άρθρου 1 του Ν.653/77 «περί υποχρεώσεως των παρόδων ιδιοκτητών για διάνοιξη Εθνικών Οδών».

5. Την 2431/22.10.2002 βεβαίωση του Δ/ντή ΕΥΔΕ/ΒΟ-ΑΚ Κων/νου Κατσίκας που προβλέπεται από το άρθρο 1 και 1γ του Ν 2985/31.1.2002 (ΦΕΚ 18/4.2.2002 τ. Α').

6. Την Α.Π. 69286/19.11.1993 απόφαση έγκρισης Περιβαλλοντικών όρων, αποφασίζουμε:

Κηρύσσουμε την αναγκαστική απαλλοτρίωση (συμπληρωματική), για λόγους δημόσιας ωφέλειας και ειδικότερα για την βελτίωση - διαπλάτυνση της Ν.Ε.Ο., με αριθ. 90 για την κατασκευή Γέφυρας Μπεντεβή β' κλάδος παράκαμψης Ηράκλειο στον Β.Ο.Α. Κρήτης, έκτασης συνολικού εμβαδού 72 τ.μ. που βρίσκεται στο Νομό Ηρακλείου και εικονίζεται με κλίμακα 1:100 στο από Ιανουάριο 2002 και με αριθμό 1 κτηματολογικό τοπογραφικό διάγραμμα και στον αντίστοιχο κτηματολογικό πίνακα της Ε.Υ.Δ.Ε./Β.Ο.Α.Κ. του Υπουργείου Περιβάλλοντος Χωροταξίας και Δημοσίων Έργων τα οποία έχει συντάξει η «ΚΟΙΝΟΠΡΑΞΙΑ ΡGIL - ΣΑΛΦΩ - ΣΥΣΤΑΣ Σύμβουλος Διαχείρισης Β.Ο.Α.Κ», έχουν ελεγχθεί στις 17.6.2002 από τον Κων/νο Αναστασόπουλο, και θεωρηθεί από τον Δ/ντή της Δ/νσης Απαλ/σεων και Τοπ/σεων (Δ12) του Υπουργείου ΠΕΧΩΔΕ Κων/νο Δεσύπρη στις 17.6.2002 και εγκριθεί με την Δ12/34211, Δ12/32428/17.6.2002 απόφαση Υπουργείου ΠΕΧΩΔΕ.

Στην έκταση που απαλλοτριώνεται προβάλλει δικαιώματα κυριότητας ο:

Τζώρτζογλου Νικόλαος.

Η απαλλοτρίωση (συμπληρωματική) κηρύσσεται υπέρ του Δημοσίου και με δαπάνη α) του Δημοσίου και θα αντιμετωπισθεί με δαπάνες του Π.Δ.Ε. αρμοδιότητας Υπουργείου ΠΕ.ΧΩ.ΔΕ. (Σ.Α.Ε. 071/3 έργο 2002/ΣΕ07130021 Βόρειος Οδικός Άξονας Κρήτης, και β) των ωφελούμενων παρόδων ιδιοκτητών.

Η απόφαση αυτή να δημοσιευθεί στην Εφημερίδα της Κυβερνήσεως.

Ηράκλειο, 9 Ιανουαρίου 2003

Ο Γενικός Γραμματέας Περιφέρειας
ΑΘΑΝΑΣΙΟΣ ΚΑΡΟΥΤΖΟΣ

Αριθ. 4

(2)

Καθορισμός χρήσης παραχωρούμενου ακινήτου
στο Αγρ/μα Πρωτοχωρίου Ν. Κοζάνης.

Ο ΝΟΜΑΡΧΗΣ ΚΟΖΑΝΗΣ

Έχοντας υπόψη:

1. Το Ν. 1512/11.1.1985 (ΦΕΚ 4Α) για την τροποποίηση και συμπλήρωση πολεοδομικών διατάξεων κ.λ.π. κι ειδικότερα το άρθρο 3 παρ. 1 αυτού.

2. Το Ν. 1337/12.3.1983 (ΦΕΚ 33Δ/14.3.83) για την επέκταση πολεοδομικών σχεδίων.

3. Το Ν. 360/1976 για τη χωροταξία και το περιβάλλον.

4. Το Ν. 1032/1980 για τη σύσταση του Υπουργείου Χωροταξίας και Περιβάλλοντος.

5. Την 178/2000 αποφ. Δημ. Συμβ. του Δήμου Κοζάνης.

6. Το 3036/2002 και 631/2001 γνωμοδότηση για προσδιορισμό χρήσης γης βάσει του άρθρου 3 Ν. 1512/85 η οποία εξεδόθη από τη Δ/ση Πολεοδομίας και Περιβάλλοντος Κοζάνης

7. Το α) Ν. 2218/13.6.94 (ΦΕΚ 90Α/13.6.94) «περί ίδρυσης Νομαρχιακής Αυτ/σης τροποποίησης κ.λ.π.» όπως συμπληρώθηκε με το Ν. 2240/15.9.94 (ΦΕΚ 153 Α/15.9.94).

8. Το 124332/16.12.97 έγγραφο του Υπουργείου Γεωργίας (Τμήμα Γ και Κ Αποκ/σης).

9. Το γεγονός ότι δεν προκαλεί δαπάνη η υπόψη παραχώρηση σε βάρος του προϋπολογισμού του οικείου Ο.Τ.Α.

10. Τις διατάξεις του Ν. 2503/97 άρθρο 10 παρ. 8, αποφασίζουμε:

Καθορίζουμε σαν χρήση γης τη λειτουργία που γενικά εξυπηρετεί Υπουργείο Γεωργίας Δ/ση Πολ/κης Γης την εγκατάσταση κτηνοτροφικών εκμεταλλεύσεων και δραστηριοτήτων από τον Ιωαννίδη Χαράλαμπο του Ιωάννη στο υπ' όψη τεμάχιο με στοιχεία Α - Β - Γ - Δ έκτασης 5000 τ.μ. το οποίο εμπίπτει στο αριθμ. 371ε. χερσολείβαδο κοινό της Αναμόρφωσης Πρωτοχωρίου έτους 1960 όπως αυτό απεικονίζεται στο αναπόσπαστο με την παρούσα θεωρημένο τοπογραφικό διάγραμμα που μας έστειλε το τμήμα Τοπογραφικής Κοζάνης με το 151/9.2.2001 έγγραφό του.

Η απόφαση αυτή να δημοσιευθεί στην Εφημερίδα της Κυβερνήσεως.

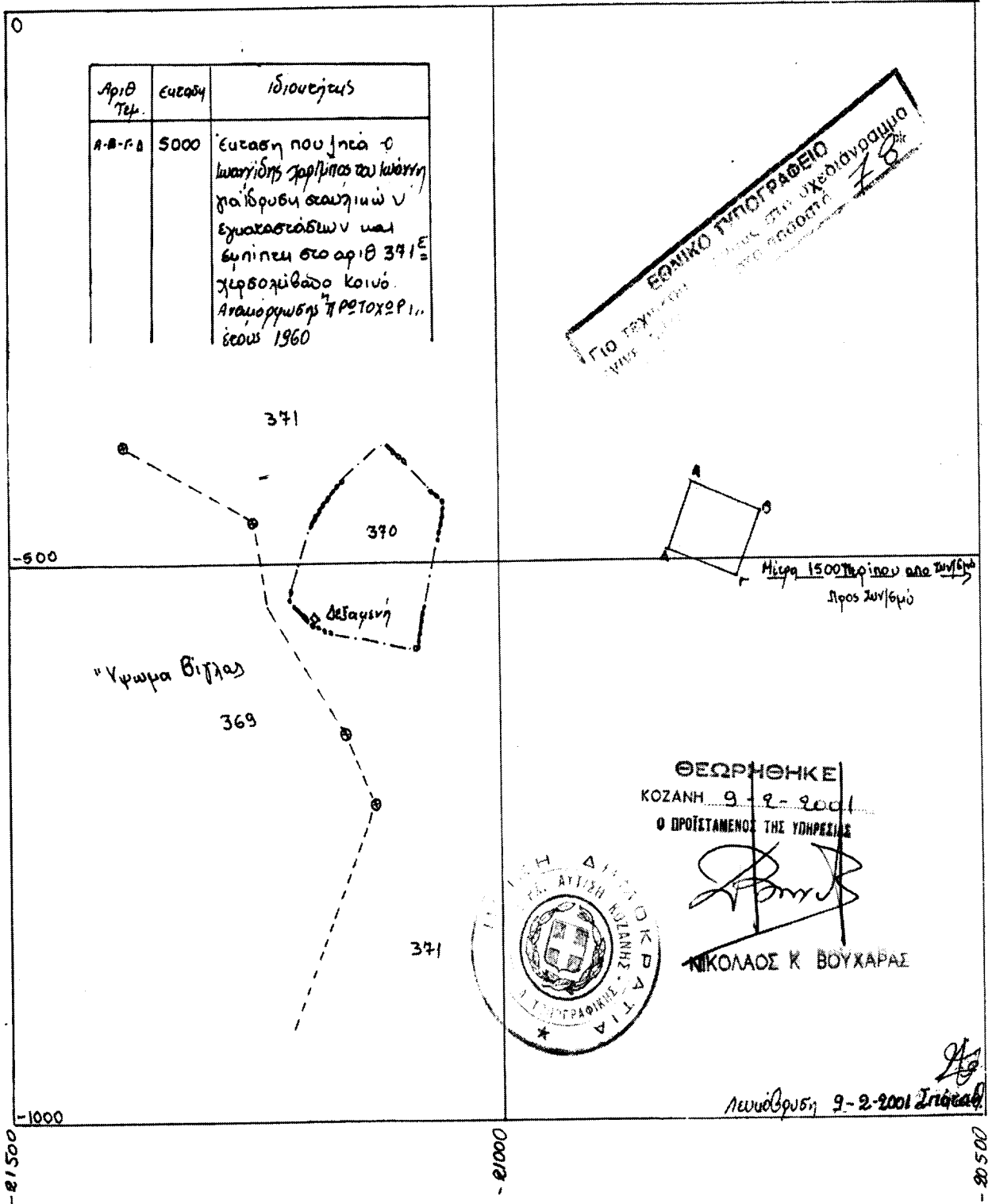
Κοζάνη, 10 Ιανουαρίου 2003

Ο Νομάρχης
ΙΟΡΔΑΝΗΣ ΑΝΔΡΕΑΔΗΣ

ΑΠΟΣΠΑΣΜΑ ΤΟΠΟΓΡΑΦΙΚΟΥ ΔΙΑΓΡΑΜΜΑΤΟΣ

" ΠΡΩΤΟΧΩΡΙ "

ΑΝΑΜΟΡΦΩΣΗ 1960



Αριθ. 14837/1067/10.1.2003

(3)

Τροποποίηση ρυμοτικού σχεδίου Δήμου Βούλας Ν. Αττικής στο Ο.Τ. 92.

Ο ΝΟΜΑΡΧΗΣ ΑΝΑΤ. ΑΤΤΙΚΗΣ

Έχοντας υπόψη:

1. Τις διατάξεις του από 17.7.1923 Ν.Δ. (περί σχεδίων πόλεων και κωμών του κράτους) όπως τροποποιήθηκε και συμπληρώθηκε μεταγενέστερα.
2. Τις διατάξεις του Ν.2218/1994 (ίδρυση «Νομαρχιακής Αυτοδιοίκησης, Τροποποίηση διατάξεων για την Πρωτοβάθμια αυτοδιοίκηση και την περιφέρεια και άλλες διατάξεις) (ΦΕΚ. 90/Τ.Α. /13.6.1994) και τις όμοιες του Ν. 2240/1994 (Συμπλήρωση διατάξεων για τη Νομαρχιακή Αυτοδιοίκηση και άλλες διατάξεις) (ΦΕΚ. 153/Α/ 16.9.1994) με τις οποίες ιδρύθηκαν οι Νομαρχιακές Αυτοδιοικήσεις.
3. Του ισχύοντος Οργανισμού Εσωτερικής Λειτουργίας των Υπηρεσιών της Νομαρχιακής Αυτοδιοίκησης Ανατ. Αττικής (ΦΕΚ. 400Β/1995).
4. Τις διατάξεις του Α.Ν. 314/1968 όπως τροποποιήθηκαν και συμπληρώθηκαν με το Ν.Δ. 1018/1971.
5. Τις διατάξεις του Π.Δ. 183 ΦΕΚ. 70Α/1986 περί εγκρίσεως τροποποιήσεων σχεδίων πόλεων.
6. Την 5/2002 Απόφαση Δ. Συμβουλίου Βούλας.

7. Το πρακτικό 3 της 17 Συνεδρίας της 12.12.02 του ΣΧΟ-ΠΝΑΑ.

8. Τις διατάξεις του Ν. 3044/02 (ΦΕΚ. 197 Α/27.8.02) άρθρο 10 παρ. 1 και 4.

9. Τις διατάξεις του άρθρου 29Α του Ν. 1558/85 όπως προστέθηκε με το άρθρο 27 του Ν. 2081/1992 (ΦΕΚ. 154Α) και το γεγονός ότι από τις διατάξεις αυτής της απόφασης δεν προκαλείται δαπάνη εις βάρος του δημοτικού προϋπολογισμού.

Εγκρίνουμε την τροποποίηση του ρυμ. σχεδίου Βούλας στο Ο.Τ. 92 με την μετατόπιση των οικ. Και ρυμ. γραμμών, όπως απεικονίζεται στο συνημμένο τοπογρ. Διάγραμμα.

Κατά της παρούσης επιτρέπεται η υποβολή Προσφυγής στο Γενικό Γραμματέα Περιφέρειας. Μόνο για παράβαση Νόμου σύμφωνα με τις Διατάξεις της παραγράφου 12 του άρθρου 18 του Νόμου 2218/94 μέσα σε αποκλειστική προθεσμία 30 ημερών από της δημοσίευσής της παρούσης στην Εφημερίδα της Κυβερνήσεως.

Η απόφαση αυτή να δημοσιευτεί στην Εφημερίδα της Κυβερνήσεως.

Παλλήνη, 10 Ιανουαρίου 2003

Ο Νομάρχης
Λ. ΚΟΥΡΗΣ

ΕΛΛΗΝΙΚΗ ΔΗΜΟΚΡΑΤΙΑ
 ΝΟΜΑΡΧΙΑΚΗ ΑΥΤ/ΚΗ ΑΝ. ΑΤΤΙΚΗΣ
 Δ/ΣΗ: ΧΕΡ. Π.Ο.Α. - ΠΕΡΙΒΑΛΛΟΝΤΟΣ
 Τ.Μ.Α.: Π.Ο.Λ./Κ.Ο.Υ. Ε.Χ.Ε.Δ./Ε.Μ.ΟΥ
 ΓΡΑΦΕΙΟ: Τ.Ρ.Ο.Π.Ο.Π.Ο.Ι.Κ.Ε.Σ.Ω.
 Τροποποίηση ρυθ. σχεδίου Δ. Βούτυρα
 620 Ο.Τ. 99

Εγκρίνεται με την υπ' αριθμ. 14837/1087/10-1-88 απόφαση Νομάρχη Αν. Αττικής

Ο ΝΟΜΑΡΧΗΣ

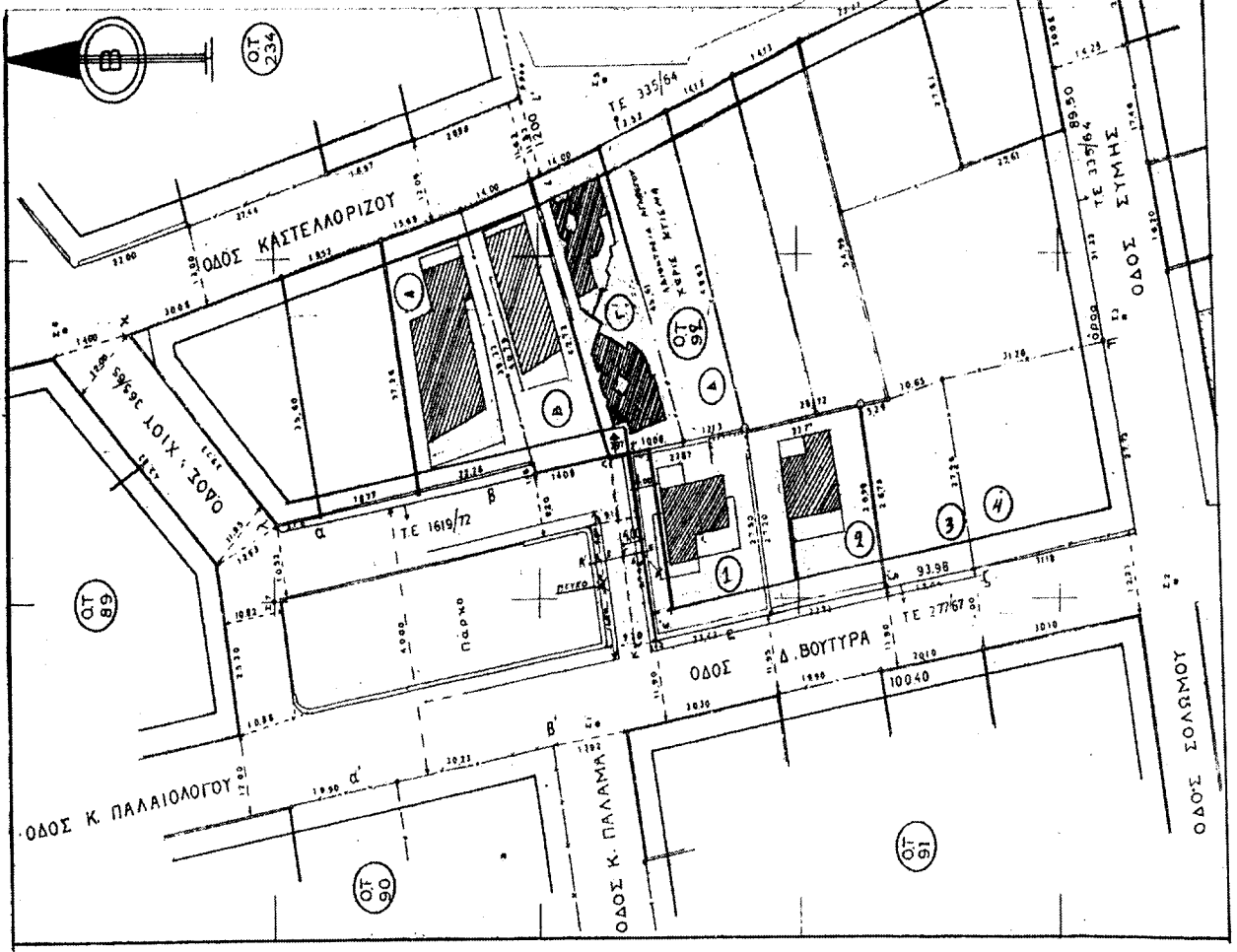
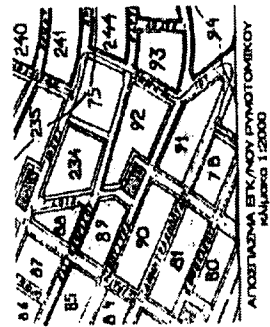
Α. ΚΟΥΡΗΣ

ΑΥΤΟΝΟΜΟ ΔΙΑΧΕΙΡΙΣΤΙΚΟ ΚΑΙ ΤΟΠΟΓΡΑΦΙΚΟ ΓΡΑΦΕΙΟ Π.Ο.Α. ΠΕΡΙΒΑΛΛΟΝΤΟΣ

[Signature]



ΕΛΛΗΝΙΚΟ Τ.Π.Ο.ΓΡΑΦΕΙΟ
 ΓΙΑ ΤΟ ΕΚΑΝΟΤΑΚΤΟ ΣΤΟ ΣΧΕΔΙΟ
 ΚΑΙ ΤΟ ΤΟΠΟΓΡΑΦΙΚΟ
 ΚΑΙ ΤΟ ΚΑΤΑΣΤΑΣΙΑΚΟ
 ΣΧΗΜΑ



Αριθ. 3903/02

(4)

Αναγνώριση οδού προϋφισταμένης του έτους 1923 στα Ο.Τ. 75+8 της αποτύπωσης του ρυμοτομικού σχεδίου πόλεως Δαύλειας Ν. Βοιωτίας.

Ο ΝΟΜΑΡΧΗΣ ΒΟΙΩΤΙΑΣ

Έχοντας υπόψη:

1. Τις διατάξεις του από 17.7.1923 Ν.Δ περί σχεδίων πόλεων και κωμών του Κράτους όπως τροποποιήθηκε και συμπληρώθηκε μεταγενέστερα.
2. Τις διατάξεις του Ν. 3200/55 περί Διοικητικής αποκέντρωσης όπως τροποποιήθηκαν και συμπληρώθηκαν με το Ν.Δ. 532/70.
3. Τις διατάξεις του από 20.6.55 Β.Δ. περί εξαιρέσεως από την παρ.1 του άρθρου 1 του Ν. 3200/55 αρμοδιότητας του Υπουργείου Δημ. Έργων.
4. Τις διατάξεις του 863/70 Β.Δ περί διαρθρώσεως του Υπουργείου Συγκοινωνιών και Δημ. Έργων όπως τροποποιήθηκε με το 572/67 Β. Δ/γμα.
5. Τις διατάξεις του 725/70 Β. Δ/τος όπως τροποποιήθηκε και συμπληρώθηκε με το 677/71 και 198/72 Β. Δ/γματα.
6. Την Α7 16/11/7.10.70 κοινή Απόφαση των Υπουργών περί οργάνωσης των περιφερειακών υπηρεσιών του Υπ. Δημ. Έργων.
7. Την Α9 1/8/3 9.8.71 κοινή Εγκύκλιο των. Πρωθυπουργού, Αντιπροέδρου και Υπουργού των Εσωτερικών περί οργάνωσης των Νομαρχιών.
8. Τις διατάξεις του άρθρου 20 του Ν.Δ της 17.7.1923 περί σχεδίων πόλεων κ.τ.λ.
9. Τις διατάξεις του Α.Ν 314/68 όπως τροποποιήθηκαν και συμπληρώθηκαν με το Ν.Δ 1018/71.
10. Τον Ν.1032/80 (ΦΕΚ 57/Α/80) περί συστάσεως Υπουργείου Χ.Ο.Π.
11. Τον Ν. 1558/85 (ΦΕΚ 137/Α/85) περί συστάσεως Υπουργείου ΠΕ.ΧΩ.Δ.Ε.
12. Τις διατάξεις του άρθρου 21 του Ν.Δ. της 3.4.29 περί Γ.Ο.Κ. (Φ.Ε.Κ 115/Α/29) που διατηρήθηκαν με το άρθρο 31 παρ. 3 του Ν. 1577/85 περί Γ.Ο.Κ.

13. Τις με αρ. Ε. 123/15/ 4.11.61, Ε. 4546/551/28.3.75, Γ. 30237/4066/ 8.10.79, Εγκυκλίου της Υπηρεσίας του οικισμού του Υ.Δ.Ε.

Βλέποντας και

1. Την έγκριση του ρυμοτομικού σχεδίου πόλεως Δαύλειας Βοιωτίας Β.Δ 24.11.50 (Φ.Ε.Κ 290/Δ/20.12.50).

2. Την από 12.12.02 εισήγηση του Τ.Π. και Π.Ε. με την οποία εισηγείται την αναγνώριση του δρόμου που βρίσκεται μεταξύ των Ο.Τ 75 και 8 της αποτύπωσης του ρυμοτομικού σχεδίου πόλεως Δαύλειας όπως καθορίζεται από τα σημεία (Α-Β-Γ-Δ-Ε-Ζ-Η-Θ-Ι-Κ-Λ-Μ-Ν-Ξ-Α) στο συνημμένο Τοπογραφικό Διάγραμμα σε κλίμακα 1:1000.

3. Τη σύμφωνη και ομόφωνη γνωμοδότηση του Συμβουλίου Χ.Ο.Π. Ν. Βοιωτίας με την εισήγηση, στηριζόμενο στην 412/13.8.1898 Διανομή κληρονομιάς, η οποία γνωμοδότηση διατυπώθηκε στο πρακτικό 5, θέμα 4ο της 12.12.02.

4. Την 4049/11.8.00 Μεταβίβαση μέρους αρμοδιοτήτων του Νομάρχη στους Βοηθούς Νομάρχη, αποφασίζουμε:

Την αναγνώριση του δρόμου ως προϋφισταμένου του έτους 1923 που βρίσκεται μεταξύ των Ο.Τ 75 και 8 της αποτύπωσης Δαύλειας Βοιωτίας όπως καθορίζεται από τα σημεία (Α - Β - Γ - Δ - Ε - Ζ - Η - Θ - Ι - Κ - Λ - Μ - Ν - Ξ - Α) στο συνημμένο τοπογραφικό διάγραμμα σε κλίμακα 1:1000.

Από τις διατάξεις αυτής της απόφασης δεν προκαλείται δαπάνη σε βάρος του Κρατικού προϋπολογισμού και του προϋπολογισμού του Δήμου Δαύλειας Βοιωτίας.

Κατά της απόφασης αυτής επιτρέπονται ενστάσεις προς την Περιφέρεια Στερεάς Ελλάδος για παράβαση Νόμου εντός 30 ημερών από τη δημοσίευσή της (Ν. 2218/94 άρθρο 18 παρ. 12).

Η απόφαση να δημοσιευθεί στην Εφημερίδα της Κυβερνήσεως με τοπογραφικό διάγραμμα.

Λιβαδειά, 10 Ιανουαρίου 2003

Ο Νομάρχης

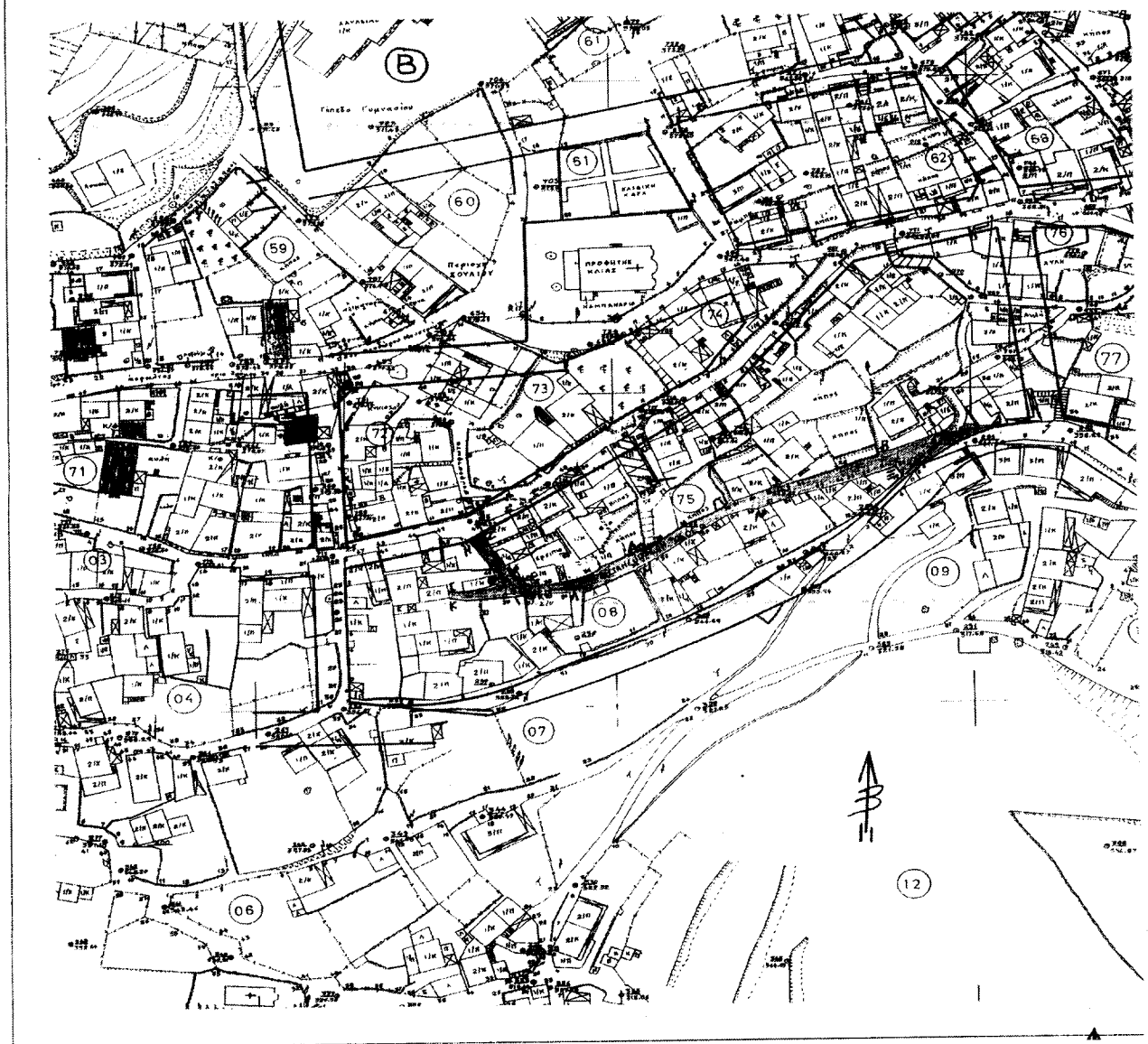
ΚΛΕΑΡΧΟΣ ΠΕΡΓΑΝΤΑΣ

ΟΡΟΙ ΔΟΜΗΣΗΣ	
ΕΜΒΑΔΟΝ	150.00 Μ ²
Π.Κ	50%
Σ.Δ	1.00
ΠΡΟΣΩΠΙΟ	8.00 Μ


*Προβλεπόμενα
20000 Α.*

*Εγκρίση από Δήμο Β.Δ. 24-11-50
(ΦΕΚ 290/Α/20-12-50)*

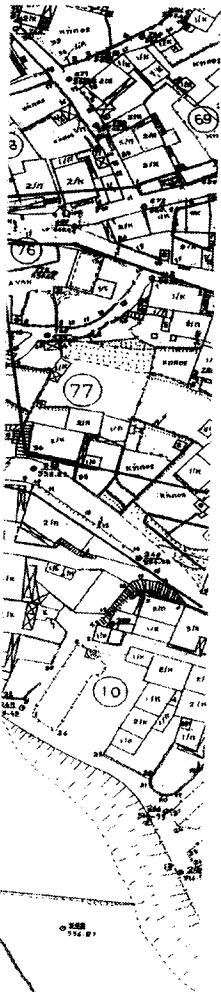
▬ *όδος προς αναγνώριση*



100.00 m²
60%
1.2
7.00 m



Αποσπασμα απο το ρυμοτ. σχεδιο Δαυλας Βοιωτιας 1:2000
Επιμαρτυρο αεροφωτοσχεδίου Β.Α. 24-11-50 (αριθ 290/Α/20-12-50)



<h1>ΑΡΧΙΤΕΚΤΟΝΙΚΟ</h1>	
<h2>ΓΡΑΦΕΙΟ</h2>	
ΓΙΑΝΝΗ Δ. ΜΠΟΜΠΙΑ	
ΕΡΓΟΔΟΤΗΣ: ΚΑΡΟΥΖΟΥ ΠΑΝΩΡΑΙΑ	
ΕΡΓΟ	ΘΕΣΗ ΕΡΓΟΥ
ΑΝΑΓΝΩΡΙΣΗ ΔΗΜΟΤΙΚΗΣ ΟΔΟΥ ΠΡΟΤΥΠΙΣΤΑΜΕΝΗΣ ΤΟΤ 1923	ΔΑΥΛΕΙΑ
ΜΕΛΕΤΗΤΗΣ: ΓΙΑΝΝΗΣ ΜΠΟΜΠΙΑΣ	
ΘΕΜΑ ΣΧΕΔΙΟΥ	ΑΡΙΘΜΟΣ ΣΧΕΔΙΟΥ
ΤΟΠΟΓΡΑΦΙΚΟ ΔΙΑΓΡΑΜΜΑ	T3
	ΚΛΙΜΑΚΑ
	1 : 1000
ΠΕΡΙΟΔΟΣ ΕΚΠΟΝΗΣΗΣ: ΔΕΚΑΜΒΡΙΟΣ 2002	
Ο ΣΥΝΤΑΞΑΣ ΜΗΧΑΝΙΚΟΣ	
<p>ΓΙΑΝΝΗΣ Δ. ΜΠΟΜΠΙΑΣ ΔΗΛΩΣΗ ΑΡΧΙΤΕΚΤΟΝΙΚΩΝ ΕΡΓΩΝ ΠΑΡΕΠΙΣΤΑΣΙΑΣ ΦΑΡΜΑΚΕΥΤΙΚΗΣ ΜΕΛΟΣ ΤΕΕ ΑΣΠΟ ΕΠΙΧΕΙΡΗΣΗ 55193 ΑΔΜ 02405563 - ΔΟΥ ΔΑΥΛΕΙΑΣ ΚΑΣΤΡΩΤΗ 36 - ΑΣΠΟΝΕΣ 2504 25307</p>	<p>Το παρον συνταξει την 31/03/10-01-03 αμφηρωσιγ οδου προτυπισταμενης του ετους 1923 στη Δαυλαεια, Αρφαγου Κομη- της Βοιωτιας.</p> <p style="text-align: right;"><i>[Signature]</i> Χαρ. Καλλιμαριου Γραφείο Δου Βοιωτιας.</p>